Bau- und Justizdepartement
Amt für Verkehr und Tiefbau

KANTON solothurn

Orientierungsinhalt

Gemeinde	Solothurn / Rüttenen
Strasse	Obere Steingrubenstrasse
Abschnitt	Kreuzung Herrenweg bis Waldeinfahrt Rüttenen
Projekt	Strassensanierung, Rad- / Fussgängermassnahmen
Projektphase	Bewilligungsverfahren / Auflageprojekt

Inhalt

Signalisations-/ Markierungsplan

1 : 500

Teil 4
Teil 3
Teil 2
Teil 1
St. Niklaus
Steingrube
Königshof
Psychiatrie
Rosegg

Als Auflageplan im Sinne von §68 des kantonalen Planungs- und Baugesetzes vom 3. Dezember 1978 festgestellt,

Solothurn,

Öffentliche Auflage vom
bis

Dok.-Nr.		3.632.2064_10
Format		42 x 231
	Kürzel	Datum
Erstellt	KUA	25.03.2026
Geprüft	VAJ	25.03.2026
Freigabe	VAJ	25.03.2026
Revidiert Index B	KUA	16.11.2026
Geprüft	VAJ	16.11.2026
Freigabe	VAJ	16.11.2026

Achs-Nr.	4600
Bezugspunkt (BP)	4 + 160 m bis 14 + 130 m
Projekt-Nr.	3TK.01416

Amt für Verkehr und Tiefbau
Rötihof, Werkhofstrasse 65, 4509 Solothurn
Telefon 032 627 26 33
E-Mail avt@bd.so.ch / www.avt.so.ch

W+H AG
INGENIEURE UND PLANER
- Biberist
- Herzogenbuchsee
- Münchenbuchsee

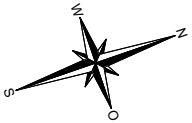

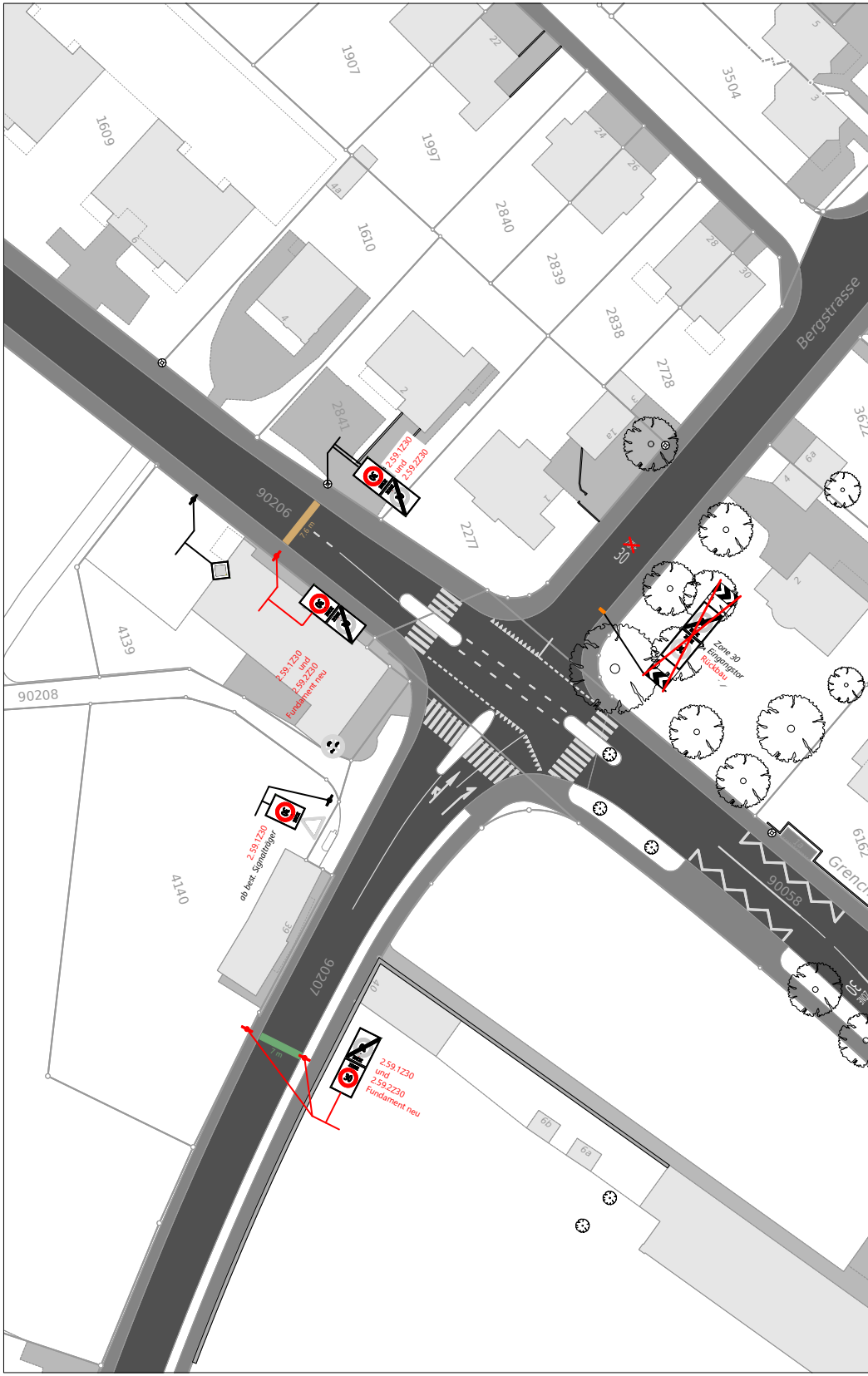
1907
1609
3504
22
1997
24
26
2840
1610
4a
28
30
2839
2838
Bergstrasse
2728
2841
2
2.59.1Z30
und
2.59.2Z30
90206
7.6 m
2277
30
4139
2.59.1Z30
und
2.59.2Z30
Fundament neu
Zone 30
Eingangstor
Rückbau
90208
2.59.1Z30
ab best. Signalträger
4140
39
90058
Grenc
90207
7 m
40
2.59.1Z30
und
2.59.2Z30
Fundament neu
6b
6a

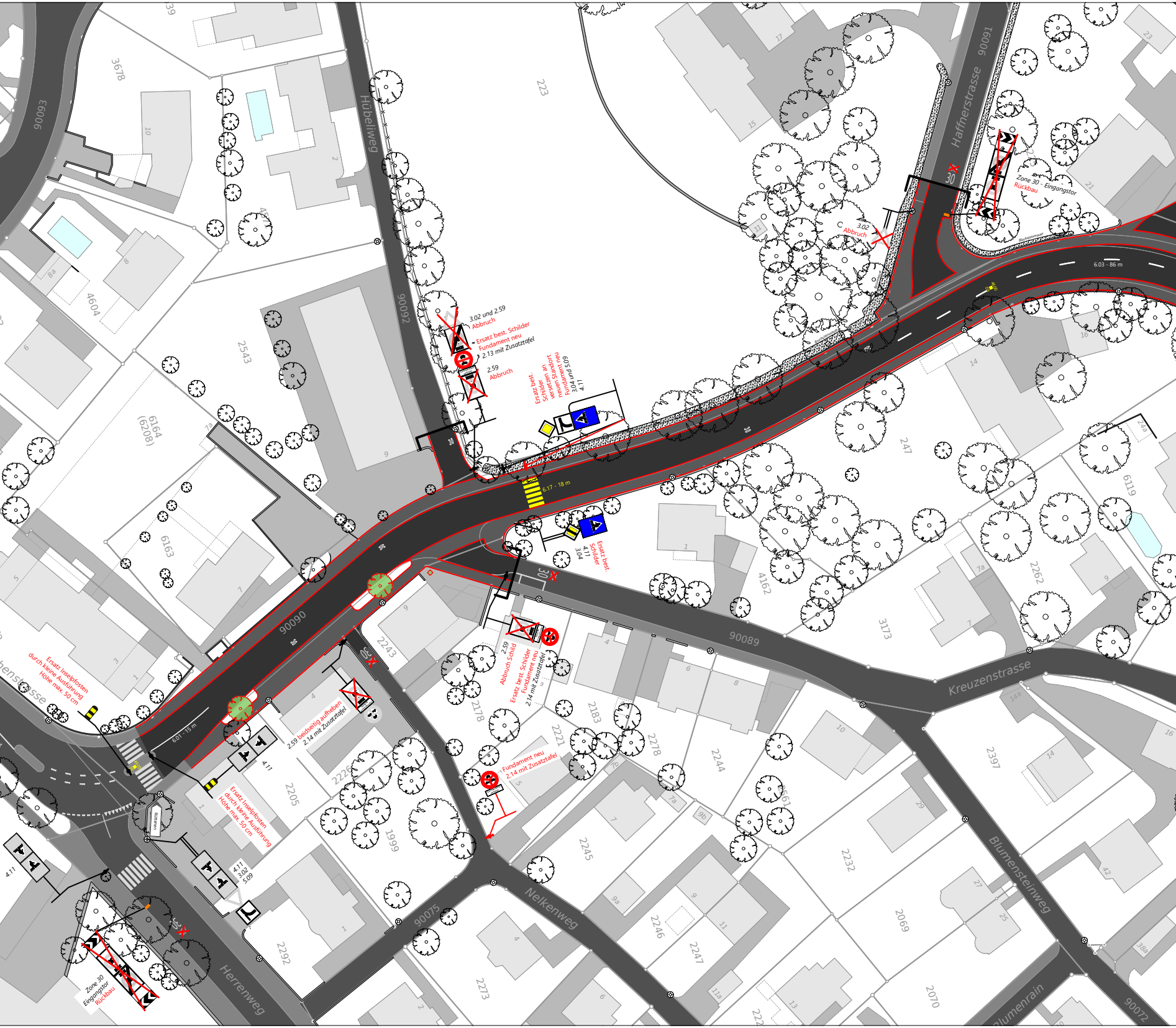
Hübeliweg
90092
Haffnerstrasse
90091
90093
90090
90089
Kreuzenstrasse
Blumensteinweg
Blumenrain
90072
90075
Nelkenweg
Herrenweg
...henstrasse
30
3.02 und 2.59
Abbruch
Ersatz best. Schilder
Fundament neu
2.13 mit Zusatztafel
2.59
Abbruch
Ersatz best. Schilder an versetzen an neuen Standort Fundament neu
3.04 und 5.09
4.11
6.17 - 18 m
Ersatz best. Schilder
4.11
3.04
3.02
Abbruch
Zone 30 - Eingangstor
Rückbau
6.03 - 86 m
2.59
Abbruch Schild
Ersatz best. Schilder
Fundament neu
2.14 mit Zusatztafel
Fundament neu
2.14 mit Zusatztafel
2.59 beidseitig aufheben
2.14 mit Zusatztafel
Ersatz Inselpfosten
durch kleine Ausführung
Höhe max. 50 cm
Ersatz Inselpfosten
durch kleine Ausführung
Höhe max. 50 cm
6.01 - 15 m
4.11
4.11
3.02
5.09
4.11
Zone 30
Eingangstor
Rückbau
223
2543
6164
(6208)
6163
3678
4604
247
4162
3173
2262
6119
2243
2178
2183
2221
2278
2244
2205
2226
1999
2245
2292
2273
2246
2247
2232
2069
2070
2397
2261

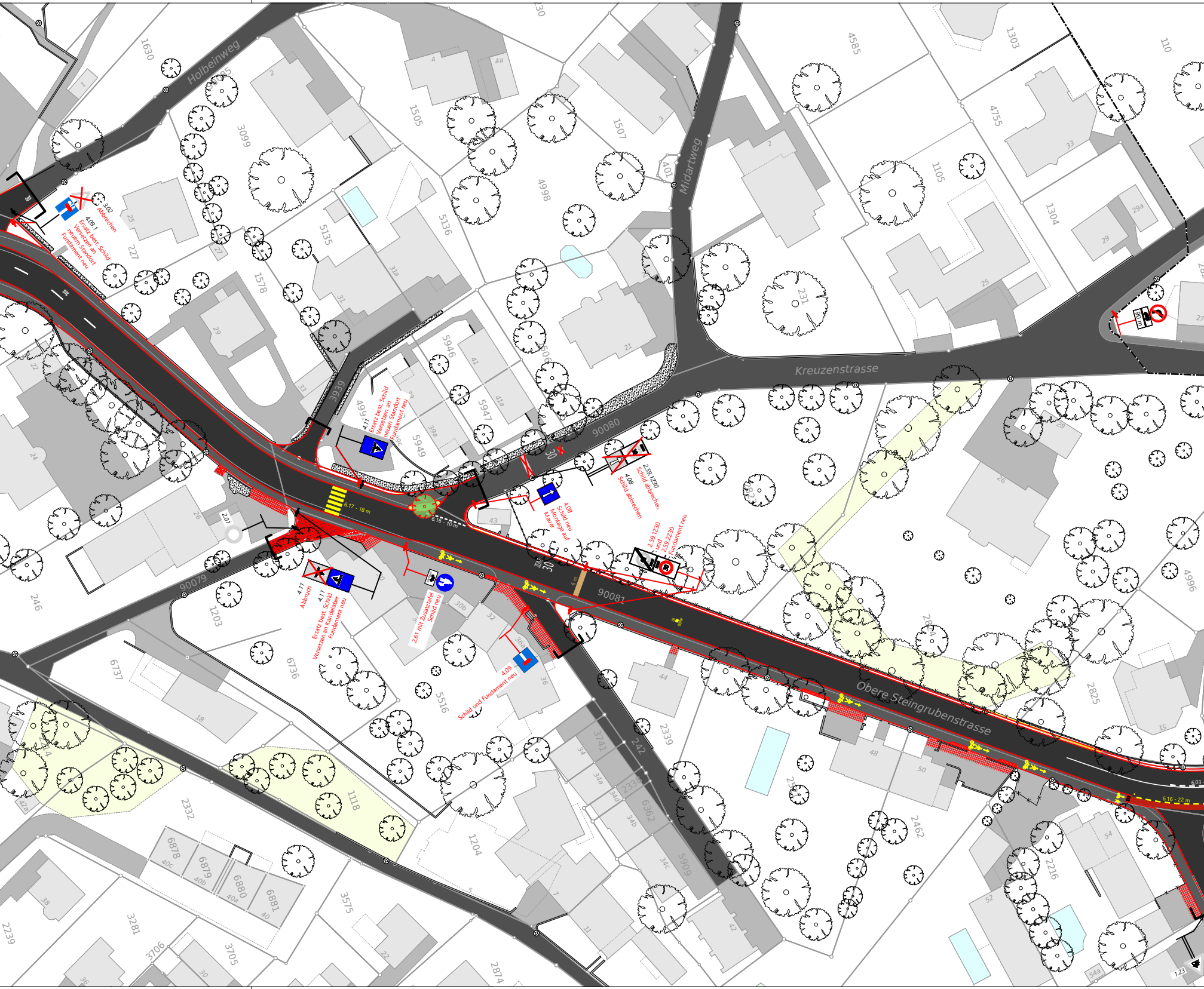
Holbeinweg
Midartweg
Kreuzenstrasse
Obere Steingrubenstrasse
3.02
Abbrechen
4.09.1
Ersatz best. Schild
Versetzen an
neuem Standort
Fundament neu
4.11
Ersatz best. Schild
Versetzen an
neuen Standort
Fundament neu
2.59.1Z30
Schild abbrechen
4.08
Schild abbrechen
4.08
Schild neu
Montage auf
Mauer
2.59.1Z30
und
2.59.2Z30
Fundament neu
4.11
Abbruch
4.11
Ersatz best. Schild
Versetzen an Kandelaber
Fundament neu
2.61 mit Zusatztafel
Schild neu
4.09
Schild und Fundament neu
6.17 - 18 m
6.16 - 10 m
6.16 - 22 m
6.03
1.23
6 m
ZONE 30
30
90079
90080
90081
3939
1630
3099
1505
4998
1507
4585
1303
4755
110
1105
1304
5135
5136
1578
227
5946
5947
5949
499
231
201
246
1203
6737
6736
5516
2339
242
3741
2338
6362
5909
2462
2825
2216
4996
2332
1118
1204
6878
6879
6880
6881
3575
3281
3706
3705
2874
2239

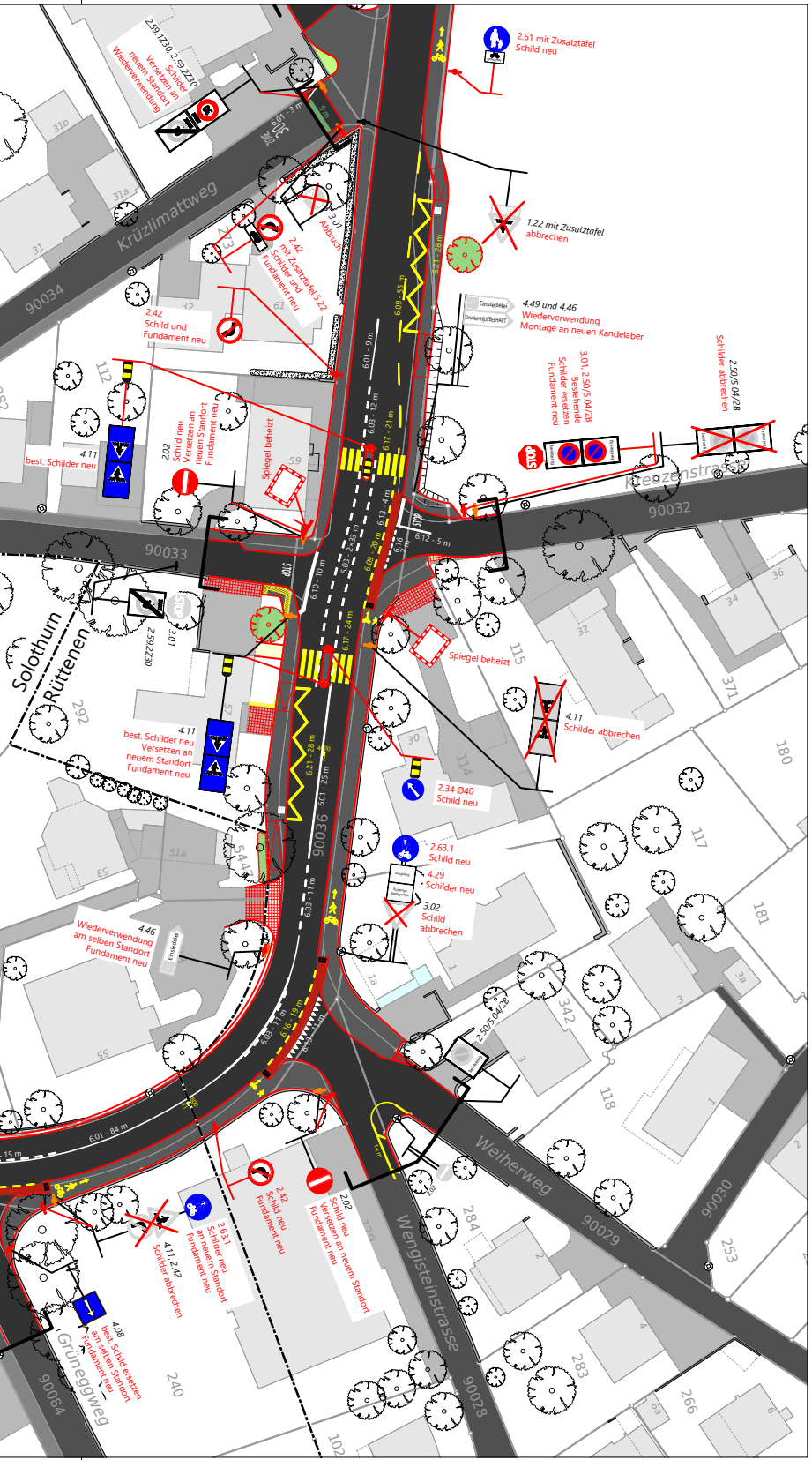
2.59.1Z30, 2.59.2Z30
Schilder
Versetzen an
neuem Standort
Wiederverwendung
2.61 mit Zusatztafel
Schild neu
Krüzlimattweg
90034
3.01
Abbruch
2.42
mit Zusatztafel 5.22
Schilder und
Fundament neu
1.22 mit Zusatztafel
abbrechen
2.42
Schild und
Fundament neu
4.49 und 4.46
Wiederverwendung
Montage an neuen Kandelaber
Einsiedelei
3.01, 2.50/5.04/2B
Bestehende
Schilder ersetzen
Fundament neu
2.50/5.04/2B
Schilder abbrechen
4.11
best. Schilder neu
2.02
Schild neu
Versetzen an
neuen Standort
Fundament neu
Spiegel beheizt
Kreuzenstrasse
90032
90033
6.01 - 9 m
6.03 - 12 m
6.17 - 21 m
6.09 - 55 m
6.21 - 28 m
6.13 - 4 m
6.12 - 5 m
6.16 7 m
6.03 - 2x33 m
6.10 - 10 m
6.09 - 20 m
6.17 - 24 m
Solothurn
Rüttenen
2.59.2Z30
3.01
Spiegel beheizt
4.11
Schilder abbrechen
4.11
best. Schilder neu
Versetzen an
neuem Standort
Fundament neu
2.34 Ø40
Schild neu
6.21 - 28 m
6.01 - 25 m
90036
2.63.1
Schild neu
4.29
Schilder neu
3.02
Schild
abbrechen
6.03 - 11 m
4.46
Wiederverwendung
am selben Standort
Fundament neu
2.50/5.04/2B
6.03 - 11 m
6.16 - 19 m
6.13 - 11 m
6.01 - 84 m
Weiherweg
90029
90030
2.42
Schild neu
Fundament neu
2.02
Schild neu
Versetzen an neuem Standort
Fundament neu
2.63.1
Schilder neu
an neuem Standort
Fundament neu
4.11, 2.42
Schilder abbrechen
4.08
best. Schild ersetzen
am selben Standort
Fundament neu
Grüneggweg
90084
Wengisteinstrasse
90028

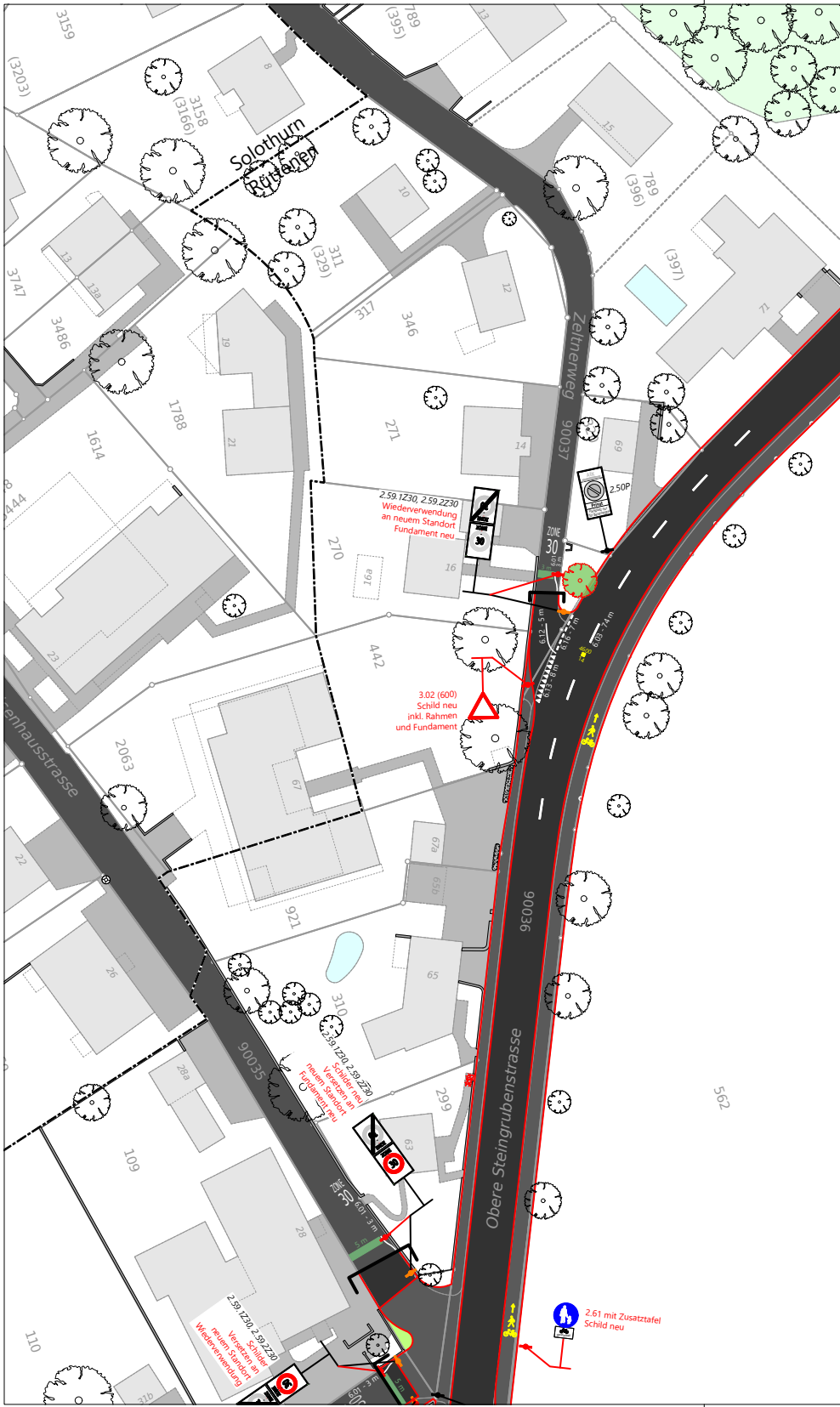
Solothurn
Rüttenen
Zeltnerweg
90037
2.50P
2.59.1Z30, 2.59.2Z30
Wiederverwendung
an neuem Standort
Fundament neu
ZONE 30
6.01 3 m
6.12 - 5 m
6.16 - 7 m
6.03 - 74 m
6.13 - 8 m
3.02 (600)
Schild neu
inkl. Rahmen
und Fundament
90036
Obere Steingrubenstrasse
90035
2.59.1Z30, 2.59.2Z30
Schilder neu
Versetzen an
neuem Standort
Fundament neu
ZONE 30
6.01 - 3 m
5 m
2.59.1Z30, 2.59.2Z30
Schilder
Versetzen an
neuem Standort
Wiederverwendung
2.61 mit Zusatztafel
Schild neu

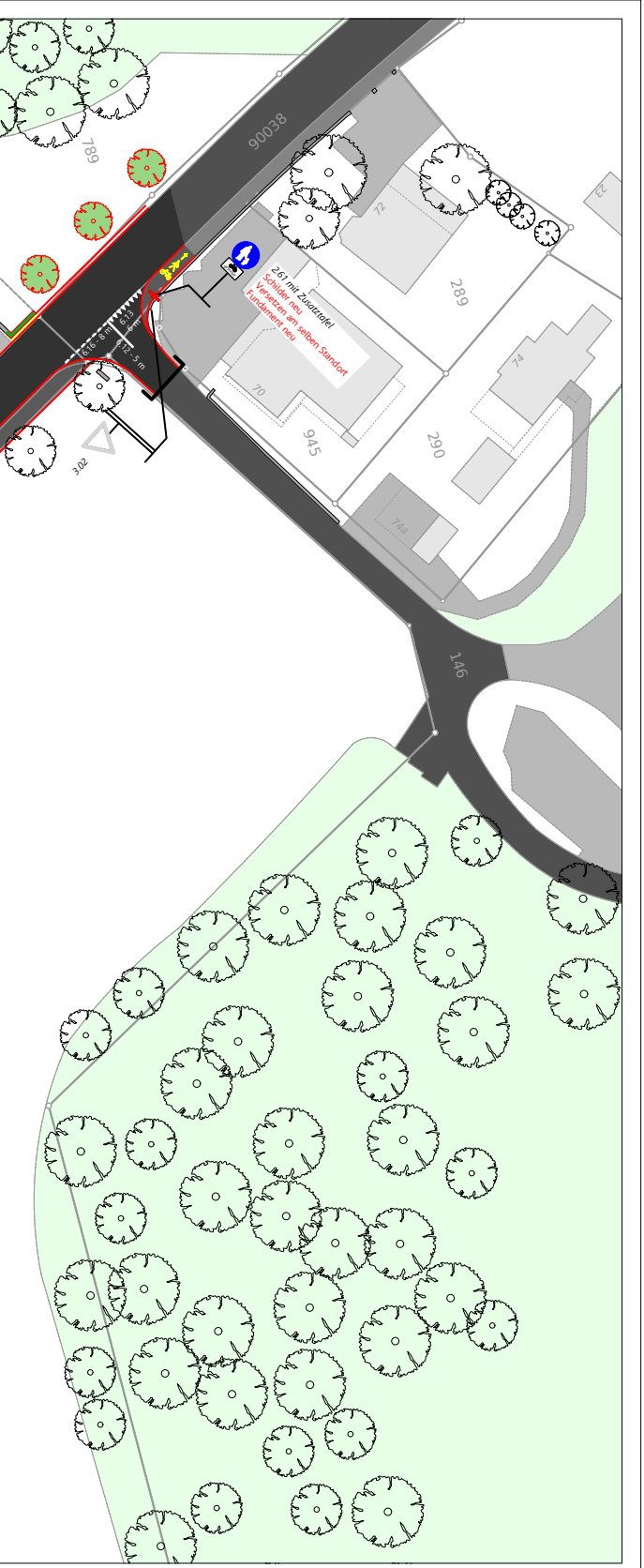
90038
789
72
289
74
290
23
945
70
74a
146
261 mit Zusatztafel
Schilder neu
Versetzen am selben Standort
Fundament neu
6.16 - 8 m
6.13
6 m
6.12 - 5 m
3.02

Legende

Orientierungsinhalt

■	Projekt Fahrbahn	■	Projekt Gehweg

Markierung gemäss SN 640 850: übrige Strassen

neu	Nr. SSV (Art. 72-79)	Linientyp	Farbe	Länge (m)	Abstand (m)	Breite (cm)
━━━	6.01	Sicherheitslinie	weiss	i.o. ≥ 20 a.o. ≥ 50	-	15
━ ━	6.03	Leitlinie	weiss	3.00	6.00	15
━ ━	6.03	Leitlinie in Einspurbereichen	weiss	2.00	4.00	15
━ ━ ━	6.03	Leitlinie als kurze Unterbrüche von 6.01 und 6.12	weiss	1.00	1.00	15
	6.09	Radstreifenlinie	gelb	3.00	3.00	15
	6.09	Radstreifenlinie	gelb	1.00	1.00	15
━━━	6.10	Haltelinie	variabel	variabel	-	50
━━━	6.12	ununterbrochene Längslinie	weiss	variabel	-	15
▼▼▼▼▼▼	6.13	Wartelinie Haupt- / Nebenstrassen Wartelinie Radstreifen / Radwege	weiss gelb	0.50 0.50 / 0.25	0.25 0.25 / 0.125	60 60 / 30
━ ━ ━ ━ ━ ━	6.16	Führungslinie	weiss	0.50	0.50	15
☰	6.17	Fussgängerstreifen	gelb	4.00	0.50	50
╲╱╲╱	6.21	Zickzacklinie	gelb	variabel	-	15
▤		taktile Markierung	weiss	-	-	3
⁙		Radweg-Abfahrt	weiss	-	-	-
🟩		Strukturmarkierung Eingangstor	grün			100
🟫		Strukturmarkierung	sandgelb			
🟥		Strukturmarkierung Fahrrad*	rot			

* Radstreifenlinien bei Kernfahrbahnen mit lärmdämmendem Belag werden nicht mit einer Strukturmarkierung versehen.

neu	bestehend	demontieren	
GENERELL 50	GENERELL 50	50	Signalisation gemäss Signalisationsverordnung SSV (741.21)
●	●	●	Fundamente neu: 26 Stück Fundamente Demontage: 15 Stück